



*Pôle Alpin d'Etudes et de Recherche
pour la Prévention des Risques Naturels*

GIRN
Alpes

Réunion annuelle GIRN & SDA

8 novembre 2017

**Le Majestic
Chamonix (74)**

Territoire Alpin de Gestion Intégrée des Risques Naturels

Pôle d'Equilibre Territorial et Rural du Briançonnais, des Ecrins, du Guillemois et du Queyras

Amandine Crévolin, chargée de mission GIRN

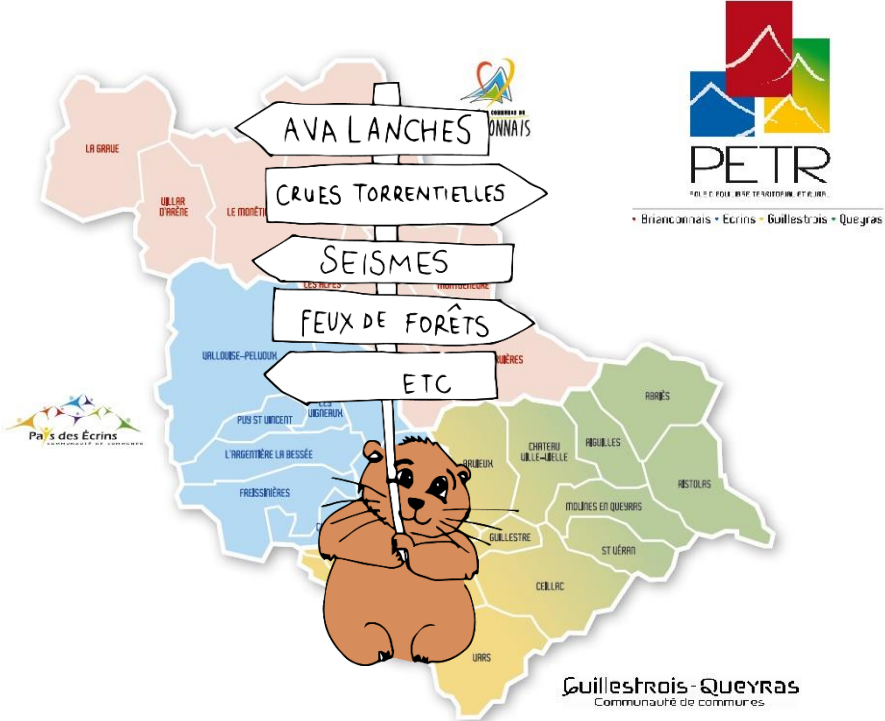
Soutiens et partenaires :



Fonds européen de
développement régional (FEDER)

• Présentation du territoire

- Nord des Hautes-Alpes ;
- 37 communes, 3 communautés de communes, 35 600 personnes ;
- Economie principale : tourisme ;
- Tous les aléas spécifiques aux territoires de montagne



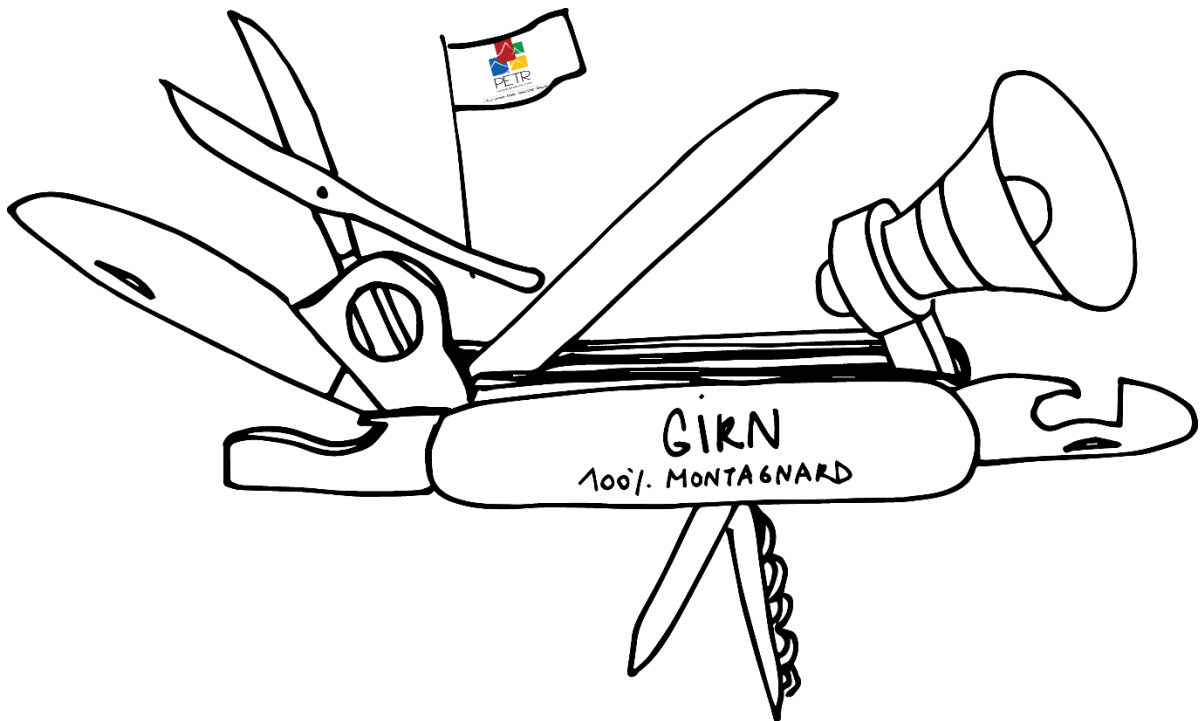
- Présentation du territoire

Mission GIRN active depuis mars 2010

Association Pays du Grand Briançonnais (2010-2015)



PETR Briançonnais, Ecrins, Guillestrois et Queyras (depuis 2016)



- Les actions menées en 2017 (juin à aujourd'hui)

- ✓ Renforcement des actions de communication sur les risques naturels et leur gestion

- Newsletter (n°17, à venir la n°18) ;
- Mise à jour régulière du site internet ;
- 2 visites « Rendez-vous avec les Tabasaous » en partenariat avec le service patrimoine de l'office du tourisme de Serre Chevalier (340 personnes);
- « Le torrent est partout », pièce de théâtre sur les crues de 1957 dans le Queyras, partenariat avec le Parc Naturel Régional du Queyras et l'association « Mots et Merveilles » (plus de 500 personnes) ;
- Commémoration des crues de 1957



• Les actions menées en 2017 (juin à aujourd'hui)

✓ Renforcement des actions de communication sur les risques naturels et leur gestion

- Newsletter (n°17, à venir la n°18)

juillet 2017 #17
Newsletter Mission GIRN
 Gestion Intégrée des Risques Naturels

"1957, le torrent est partout!"

Et pourquoi pas ?!

Développer la culture et la mémoire du risque en "revivant" un événement...

Faire de l'information préventive grâce à un spectacle vivant...

Valoriser des récits aussi marquants que les crues de 1957 grâce à une troupe de théâtre locale...

C'est possible !

Voici le pont que s'était lancé la mission GIRN du PETR et le Parc Naturel Régional du Queyras l'an passé. Cet ambitieux projet a donc abouti à une création originale "1957, le torrent est partout", grâce à la troupe de théâtre amateur "Mitos et Merveilles".

Cette pièce relate les faits qui se sont produits durant l'inondation de 1957 à Fêchette du bassin versant du Gull mais aussi de la Cervenyette.

Pour accompagner au mieux la troupe de théâtre dans l'écriture de la pièce et afin que celle-ci corresponde le plus possible à la réalité des faits, l'historien spécialiste des risques naturels Denis COEUR a réalisé un important travail de recherche aux archives départementales.

L'évènement avait en effet été relayé quasiment heure par heure, permettant ainsi d'avoir une chronologie très précise des faits et actions mises en oeuvre.

Plus de 200 personnes présentes lors de la première représentation

Le 29 juin dernier à Celluc, à l'occasion des 40 ans du Parc Naturel Régional du Queyras, la troupe "Mitos et Merveilles" a joué plusieurs entrées de la pièce. Plus de 200 personnes étaient présentes pour cette première représentation qui a connu un franc succès.

Pôle d'Équilibre Territorial et Rural du Briançonnais, des Écrits, du Guillevois et du Queyras

Prochaine représentation : le 21 juillet à 20h30 à Aiguilles !

Soirée théâtre sur la crue de 1957

40 ans

Entrée libre

1957, le torrent est partout !

Vendredi 21 juillet 2017 à 20h30
 Aiguilles - Salon du livre

« Mots et Merveilles »

à partir du sommaire de tableaux et de documents contenus dans les archives départementales, elle raconte l'évènement vécu par les habitants du Queyras. En parallèle, une conférence de l'historien Denis COEUR fera revivre les documents d'archives. Durée totale 1h30

avec le soutien financier de :

Intéressé(e) par ce projet ?

Vous souhaitez avoir une représentation sur votre commune ?

Contactez dès à présent et sans hésiter la Mission GIRN !

RESTONS EN CONTACT

Contact : Françoise Ouhalla
 a.mission.girn@parcnaturel.com
 www.parcnaturel.com
 02 88 73 46 83

Europe
 sonage
 le Massif Alpes

Union Européenne

Région
 Provence-Alpes-Côte d'Azur

PE-12

GIRN
 Alpes

GIRN 100% PETR

octobre 2017 #18
Newsletter Mission GIRN
 Gestion Intégrée des Risques Naturels

Qu'est-ce qui vous fait peur ?

Parler des risques naturels, une obligation réglementaire, mais pas que...

Il n'est pas à prouver que réaliser de l'information préventive est essentielle pour participer activement à la prévention des risques en montagne.

Ainsi informé, le citoyen, premier acteur de la sécurité civile, est mieux préparé.

Dépendant, force est de constater qu'il n'est pas évident de communiquer sur cette thématique et qu'elle engendre beaucoup de craintes :

- Crainte de faire peur aux habitants permanents,
- Peur de faire "faire" les touristes,
- Peur de créer des questionnements dérangeants,
- Peur de ne pas dire les bonnes informations, etc.

RESTONS EN CONTACT

Plus de 200 personnes présentes lors de la première représentation

Europe
 sonage
 le Massif Alpes

Union Européenne

Région
 Provence-Alpes-Côte d'Azur

PE-12

GIRN
 Alpes

GIRN 100% PETR

La mission GIRN du PETR est donc à la recherche d'étus et de techniciens souhaitant participer à cette démarche.

Un simple entretien téléphonique sera réalisé afin de connaître votre ressenti quant à l'information préventive.

Intéressé(e) pour traiter ce projet avec nous ?

Vous souhaitez trouver des solutions concernant l'information préventive ?

Contactez dès à présent et sans hésiter la Mission GIRN du PETR !

Contact

Amandine Créoulin
 a.creoulin@parcnaturel.com
 www.parcnaturel.com
 02 88 73 46 83

RESTONS EN CONTACT

Europe
 sonage
 le Massif Alpes

Union Européenne

Région
 Provence-Alpes-Côte d'Azur

PE-12

GIRN
 Alpes

GIRN 100% PETR

Pôle d'Équilibre Territorial et Rural du Briançonnais, des Écrits, du Guillevois et du Queyras

- Les actions menées en 2017 (juin à aujourd'hui)

- ✓ Renforcement des actions de communication sur les risques naturels et leur gestion

- Newsletter (n°17, à venir la n°18) ;
- Mise à jour régulière du site internet ;

The screenshot shows the homepage of the website 'Le Pays du Grand Briançonnais, Gestion intégrée des risques naturels'. The header includes the logo of the 'Pays du Grand Briançonnais des Ecrins au Queyras' and a navigation menu with items: PETR, LEADER, GESTION INTEGRÉE DES RISQUES NATURELS (highlighted), ENERGIE, BOIS ET FORÊT, and CONSEIL DE DÉVELOPPEMENT. A sidebar on the left lists menu items: 'Toute l'actu', 'Qu'est ce que la GIRN ?', 'Opération "Sites Pilotes" 2010-2014', 'Territoire Alpin de Gestion Intégrée des Risques Naturels', 'Glossaire', and 'Les risques naturels en montagne'. The main content area features a title 'Territoire Alpin de Gestion Intégrée des Risques Naturels' and a text block explaining the mission. To the right, there is a cartoon illustration with the text 'VEUILLEZ A NOTER EN POSE SVP' and a section titled 'Rapports d'activités' with links for 'Rapport d'activité 2015' and 'Rapport d'activité 2016'. Below this, a section titled 'Comment fonctionne notre TAGIRN ?' is followed by 'Les financeurs' and a list of partners. The footer contains logos for PETR, GIRD Alpes, Région Provence-Alpes-Côte d'Azur, and cogit.

Contact | Actualités

Pays du Grand Briançonnais
des Ecrins au Queyras

PETR LEADER **GESTION INTEGRÉE DES RISQUES NATURELS** ENERGIE BOIS ET FORÊT CONSEIL DE DÉVELOPPEMENT

Le Pays du Grand Briançonnais, Gestion intégrée des risques naturels
Territoire Alpin de Gestion Intégrée des Risques Naturels

Territoire Alpin de Gestion Intégrée des Risques Naturels

L'appellation "Territoire Alpin de Gestion Intégrée des Risques Naturels" est apparu avec la programmation du POIA 2014-2020. Dans les faits, les actions qui sont mises en place sont en accords avec celles réalisées par la mission GIRN depuis début 2010. Les fondements sont les mêmes :

- se placer en parallèle et compléter la gestion dite "classique" des risques naturels ;
- co-construire des actions avec l'ensemble des acteurs du territoire ;
- gestion basée sur les besoins spécifiques du territoire ;
- actions adaptées aux spécificités des territoires et prenant en compte leurs capacités (financières, humaines, matérielles, etc...);
- etc.

VEUILLEZ A NOTER EN POSE SVP

Realisation : Equis

Rapports d'activités

- [Rapport d'activité 2015](#)
- [Rapport d'activité 2016](#)

Comment fonctionne notre TAGIRN ?

Les financeurs

Les partenaires financiers de la mission GIRN sont :

- L'Europe via le POIA (Programme Opérationnel Interrégional des Alpes) au travers du FEDER (Fonds européen de développement régional). Ce programme a été sollicité pour les années 2010 à 2014 et 2017-2018 ;
- La Région Provence-Alpes-Côte d'Azur soutien le projet depuis 2010 ;
- L'Etat via le FNADT (Fonds national d'aménagement et de développement du territoire) pour les années 2015-2016 ;
- Le Pays via ses communautés de communes (du Briançonnais, du Pays des Ecrins, du Guillemois et de l'Escartou du Queyras) finance à 20% depuis 2010 la mission.

PETR GIRD Alpes Région Provence-Alpes-Côte d'Azur FNADT cogit

- Les actions menées en 2017 (juin à aujourd'hui)

- ✓ Renforcement des actions de communication sur les risques naturels et leur gestion

- Newsletter (n°17, à venir la n°18) ;
- Mise à jour régulière du site internet ;
- 2 visites « Rendez-vous avec les Tabasaous » en partenariat avec le service patrimoine de l'office du tourisme de Serre Chevalier (340 personnes);



- Les actions menées en 2017 (juin à aujourd'hui)

- ✓ Renforcement des actions de communication sur les risques naturels et leur gestion



- « Le torrent est partout », pièce de théâtre sur les crues de 1957 dans le Queyras, partenariat avec le Parc Naturel Régional du Queyras et l'association « Mots et Merveilles » (plus de 500 personnes) ;

- Les actions menées en 2017 (juin à aujourd'hui)
 - ✓ Renforcement des actions de communication sur les risques naturels et leur gestion

1

QUEYRAS

CRUES DE 1950

n'oublions pas...





QUAND LES ÉLÉMENTS SE DÉCHAÎNENT...

La rivière sort de son lit

Inter has ruinarum varietates a Nisibi quam tuebatur accitus Vrsicinus, cui nos obsecuturos iunxerat imperiale praeceptum, dispicere litis exitialis certamina cogebatur abnuens et reclamans, adulatorum oblatrantibus turmis, bellicosus sane milesque semper et militum ductor sed forensibus iurgiis longe discretus, qui metu sui discriminis anxius cum accusatores quaesitoresque subditivos sibi consociatos ex isdem foveis cerneret emergentes, quae clam palamve agitabantur, occultis tissimus Caesaris exhalaret.

EN CHIFFRES

3 000
m³

8
km

10
T









- Commémoration des crues de 1957

- Les actions menées en 2017 (juin à aujourd'hui)

- ✓ Aides aux communes dans leur gestion des risques naturels et réalisation des actions issues des demandes des acteurs du territoire


- 2 nouvelles communes rencontrées => actions spécifiques prévues ;

- Pas-de-l'Ours

- ⇒ 2 communes concernées par un risque d'isolement total ;

- ⇒ 2 communes concernées par un risque de vague de submersion

- ⇒ Problématique de sauvegarde des populations, d'informations préventives, d'alerte, etc.



Merci de votre attention



Soutiens et partenaires :

